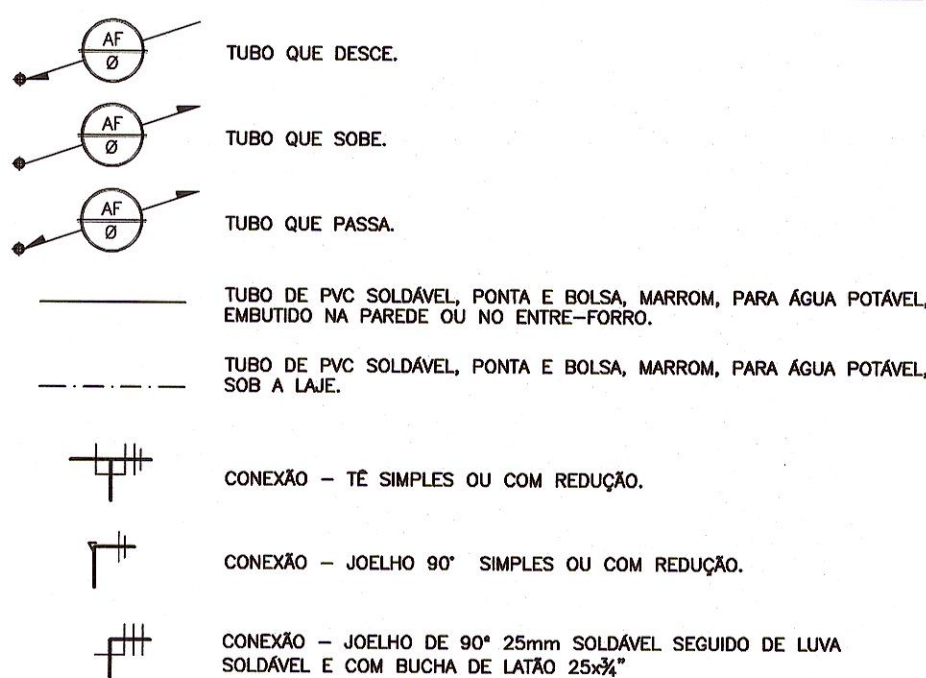


# LEGENDA HIDRÁULICA



## CONVENÇÕES

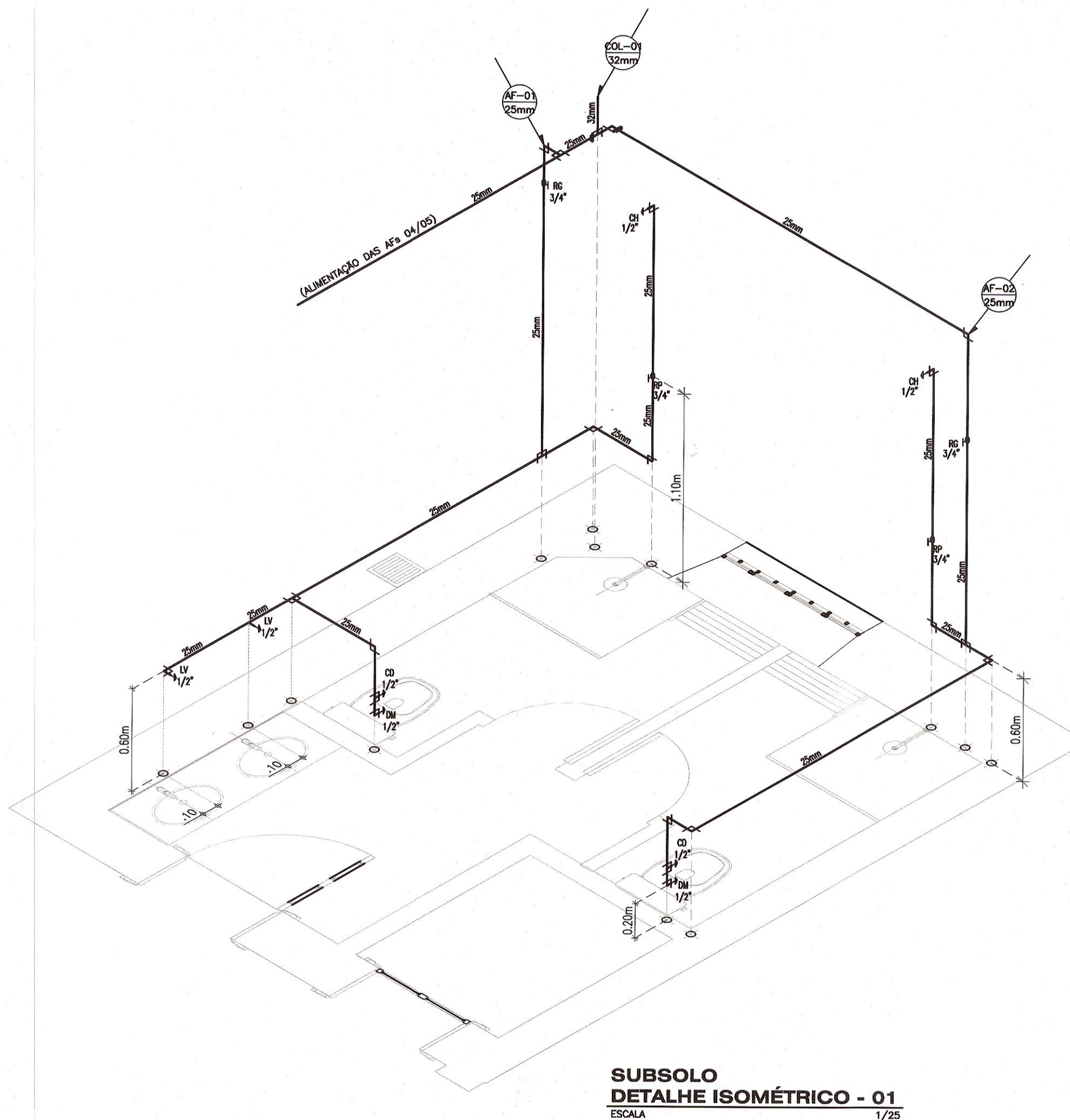
| ABREVIATURAS  | ALTURA DO PONTO |
|---|-----------------|
| COL - COLUNA DE ÁGUA FRIA                               | -               |
| VALV - COLUNA DE ÁGUA FRIA (ALIM. VÁLVULAS DE DESCARGA) | -               |
| CH - CHUVEIRO   | h=2,10m         |
| CA - CAIXA DE DESCARGA ACOPLADA                         | h=0,20m         |
| DI - DETALHE ISOMÉTRICO                                 | -               |
| DM - DUCHA MANUAL                                       | h=0,40m         |
| LV - LAVATÓRIO  | h=0,60m         |
| RG - REGISTRO DE GAVETA                                 | -               |
| RP - REGISTRO DE PRESSÃO                                | h=1,10m         |
| PI - PONTO PIA DE COZINHA                               | h=0,60m         |
| MIC - PONTO PARA MICTÓRIO                               | h=1,10m         |
| VD - PONTO PARA VÁLVULA DE DESCARGA                     | h=1,05m         |
| TL - PONTO PARA TANQUE                                  | h=1,10m         |
| TJ - TORNEIRA DE JARDIM                                 | h=1,10m         |

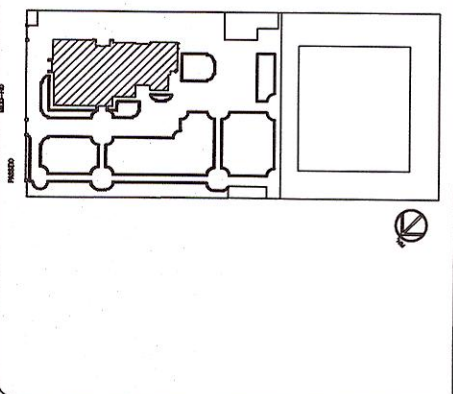

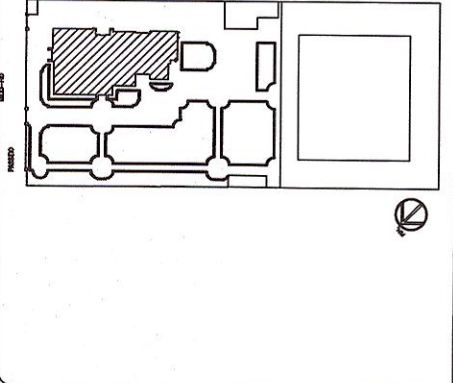


## EQUIVALÊNCIAS

| PVC mm | POL. " |
|--------|--------|
| 25     | 3/4"   |
| 32     | 1"     |
| 40     | 1.1/4" |
| 50     | 1.1/2" |
| 60     | 2"     |
| 75     | 2.1/2" |
| 85     | 3"     |
| 110    | 4"     |

## NOTAS GERAIS

- OS DIÂMETROS DA REDE DE ÁGUA ESTÃO COTADOS EM MILÍMETROS (mm) E OS REGISTROS EM POLEGADAS (").
- TODOS OS REGISTROS QUE NÃO SE ENCONTRAM DENTRO DA EDIFICAÇÃO SÃO DO TIPO "BRUTO" E OS QUE SE ENCONTRAM SÃO DO TIPO "BASE".



|  |  |   |  |   |  |                |  |
|--|--|---|--|---|--|----------------|--|
| <b>SITUAÇÃO</b>  |  | sem escala  |  | <b>ÁREAS</b>  |  | m2             |  |
|   |  |                    |  | TERRENO ESCRITURA   |  | 5.500,00       |  |
|  |  |   |  | TERRENO REAL  |  | 5.550,10       |  |
|   |  | TOTAL CONSTRUÍDA EXISTENTE (CASA)   |  | 1.331,10  |  |                |  |
|  |  | ÁREA CASA   |  | 1.164,50  |  |                |  |
|  |  | ÁREA EDICULA  |  | 154,00  |  |                |  |
|  |  | ÁREA CASA DE FORÇA  |  | 12,60   |  |                |  |
|  |  | ÁREA PAISAGISMO   |  | 2.851,09  |  |                |  |
|   |  | <p>Frederico Mascarenhas<br/>Chefe de Gabinete</p>  |  | PROPRIETÁRIO  |  |                |  |
|  |  |   |  | SECRETARIA DE CULTURA E ECONOMIA CRIATIVA<br>CNPJ: 51.532.051/0001-08<br>Endereço: Rua Mauá, 31 - Centro - São Paulo/SP<br>Fone: (11) 3330-8000 |  |                |  |
|  <p>GOVERNO DO ESTADO<br/><b>SÃO PAULO</b></p>                                    |  | <p><b>Secretaria de Cultura e Economia Criativa</b><br/>Grupo de Projetos e Acompanhamento de Obras</p> |  |   |  |                |  |
| <p><b>CASA DAS ROSAS - Espaço Haroldo de Campos de Poesia e Literatura</b><br/>Av. Paulista, Nº 37 - Bela Vista - São Paulo/SP</p>                                     |  |   |  |   |  |                |  |
| <p>Arquitetura e Coordenação</p> <p><b>GREENBRAZIL</b></p> <p><small>R. Castelo de Aguiar, s/nº<br/>São Paulo - SP, 05088-000<br/>green@greenbrazil.org.br</small></p> |  | <p><b>PROJETO EXECUTIVO HIDRÁULICO</b></p>  |  |   |  |                |  |
| <p>DESENHO DA PRANCHA:<br/>PLANTA BAIXA SUBSOLO<br/>LEGENDA</p>  |  | <p>PRANCHA:<br/>05<br/>08</p>   |  | RESPONSÁVEL TÉCNICO:  |  | ETAPA:         |  |
|  |  |   |  | Américo Farias - CREA 40.795 D  |  | PE             |  |
| DESENHO:<br>AMÉRICO  |  | Nº PROJETO:<br>014  |  | DATA EDIÇÃO:<br>AGOSTO / 2019   |  | REVISÃO:<br>02 |  |